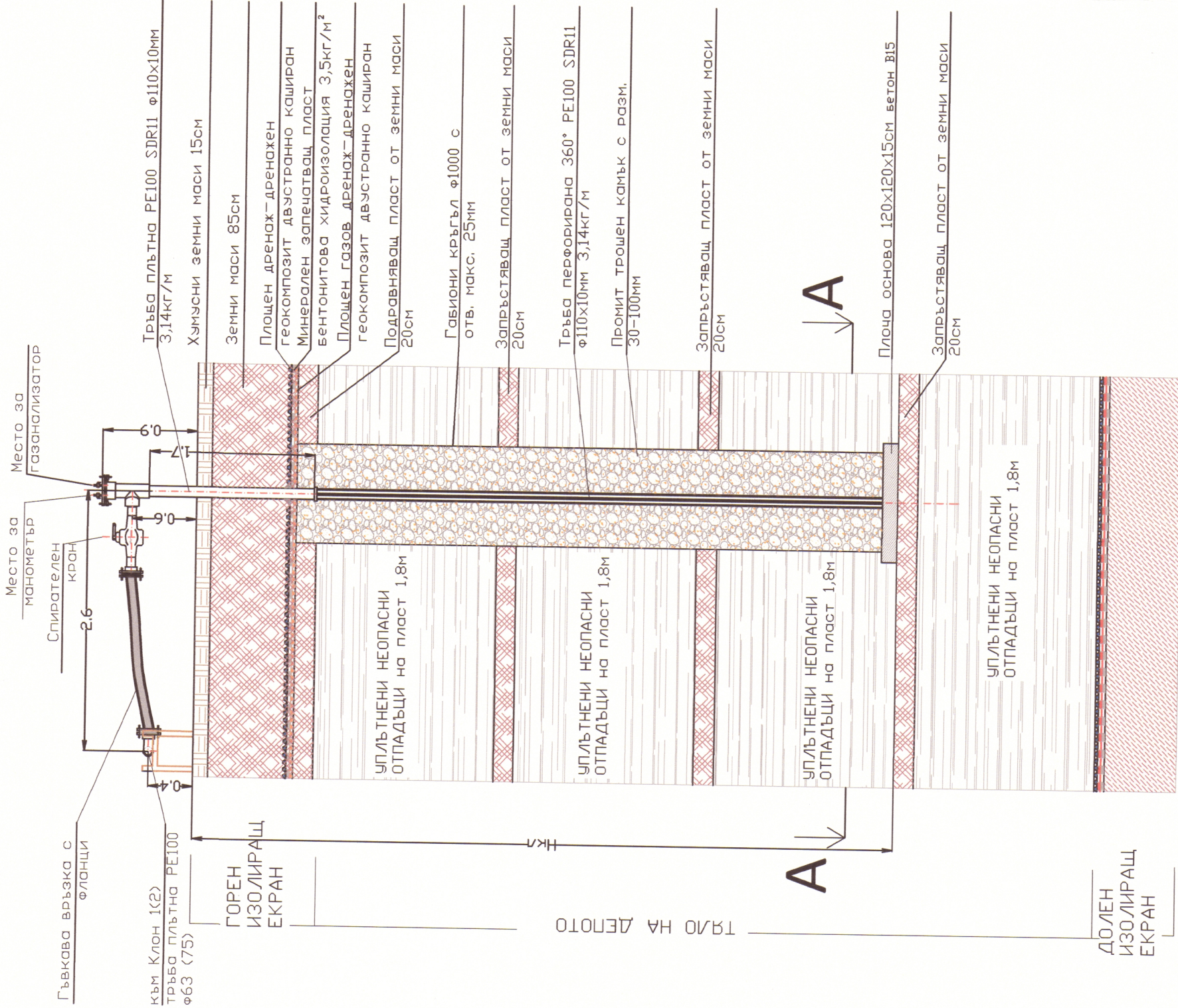
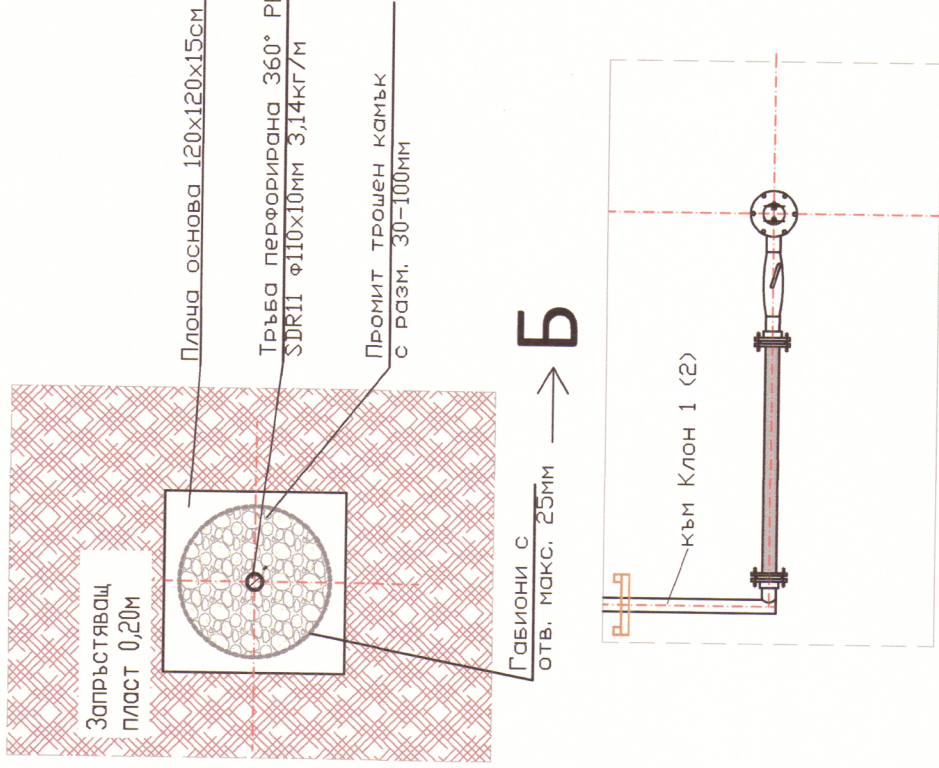


↓ Б



A-A

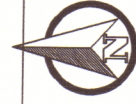


ВИСОЧИНА (Нкл):	К терен	К дъно
ГК1 =15,6м	300.80	285.20
ГК2 =10,6м	301.34	290.74
ГК3 =5,9м	300.90	295.00
ГК4 =10,9м	300.00	289.10
ГК5 =16,0м	298.94	282.94
ГК6 =4,7м	299.68	294.98
ГК7 =9,8м	297.88	288.08
ГК8 =14,6м	297.00	282.40
ГК9 =9,7м	297.70	288.00
ГК10 =4,0м	299.00	295.00

ЗАВЕРИЛ

Възложител:

Кмет община Добрич



КООРДИНАТНА СИСТЕМА : 2005 година

ВИСОЧИННА СИСТЕМА : Балтийска



НИПРОРУДА ООД- ПЛОВДИВ

Възложител: ОБЩИНА ГР.ДОБРИЧ

ОБЕКТ: Изготвяне на работни проекти за строителството на 2-ра клетка за депониране на отпадъци на територията на регионално депо "Стожер"

Водещ проектант	инж.М.Михайлов	Част	Управление на
Проектант	инж.Велчева	Фаза	видажа
		Мащаб:	1:50
		Лист 2	Вс.л. 3
Начертал	инж.Велчева	Архивен N	
		г/ч	2019г

Формат: БДС ISO 5457, БДС ISO 7200